

Geografia

LESSICO: Le parole della Geografia

di Maria Frigo

LIVELLO A2

Riconoscere rappresentazioni cartografiche del territorio; individuare elementi caratteristici di carte geografiche.

■ Assicuriamoci che i bambini conoscano i termini per identificare carte geografiche e rappresentazioni del territorio (facciamo ricorso anche al glossario plurilingue).

■ Proponiamo la **scheda 1** e chiediamo di riconoscere e nominare gli oggetti raffigurati. Facilitiamo, se necessario, il compito scrivendo alla lavagna la lista delle parole da inserire (*carta geografica, mappa, mappamondo, planisfero*). Rintracciamo nell'aula o nella scuola esempi "dal vero" degli stessi oggetti.

■ Proponiamo poi la distinzione tra vari tipi di carte; invitiamo, con la **scheda 2**, a distinguere tra carte fisiche, politiche e tematiche. Mostriamo vari tipi di carte tematiche (turistiche, economiche, stradali ecc.) e spieghiamo per ognuna qual è il tema presentato. Sfogliamo insieme ai bambini il libro di Geografia; facciamo notare che spesso le carte in uso sono "miste", rappresentano cioè sia elementi fisici che politici.

■ Facciamo in modo che i bambini, soprattutto se sono da poco in Italia, possano prendere confidenza con le carte geografiche del territorio italiano.

Facciamo un gioco. Mettiamo a disposizione una carta geografica dell'Italia oppure, con i più grandi ed esperti, l'atlante. Impostiamo, come nel classico gioco "nomi, animali, città...", tre o quattro colonne di elementi geografici da ri-

cercare sulle carte i cui nomi iniziano con certe lettere, come nell'esempio seguente.

| | MONTI | FIUMI | MARI | CITTÀ |
|---|------------|--------|--------------|--------|
| T | Terminillo | Tevere | Tirreno | Torino |
| A | Adamello | Adige | Adriatico | Ancona |
| M | Monviso | Mincio | Mediterraneo | Milano |

PER QUESTE ATTIVITÀ USA...

Glossario plurilingue
Scheda n. 1
Scheda n. 2

Nome Classe Data

LE PAROLE DELLA GEOGRAFIA

| <i>italiano</i> | <i>cinese</i> | <i>arabo</i> | <i>albanese</i> | <i>rumeno</i> | <i>spagnolo</i> | <i>inglese</i> |
|------------------|---------------|----------------------------|-------------------|---------------------------|------------------|------------------|
| carta geografica | 地图 | خريطة جغرافية | hartë gjeografike | hartă geografică | mapa geográfica | geographical map |
| mappa | 地图 | خريطة | hartë | hartă | mapa | map |
| mappamondo | 地球图 | خريطة العالم | hartë e botës | mapamond | mapamundo | globe |
| planisfero | 地球图 | خريطة جغرافية لسطح اليابسة | planisferë | planisferă | planisferio | world map |
| pianura | 平原 | سهل | plajë | câmpie | llanura | plain |
| monte | 山峰 | جبل | mal | munte | monte | mountain |
| mare | 大海 | بحر | det | mare | mar | sea |
| fiume | 河流 | نهر | lumë | fluviu | río | river |
| capoluogo | 首府 | مدينة رئيسية في مقاطعة | kryeqendër | capitală | capital | capital |
| confine di Stato | 国界 | حدود الدولة | kufi shtetëror | frontieră, graniță, hotar | confín de Estado | state line |

Nome Classe Data

OGGETTI DELLA GEOGRAFIA

• Osserva le immagini e scrivi quali oggetti rappresentano.



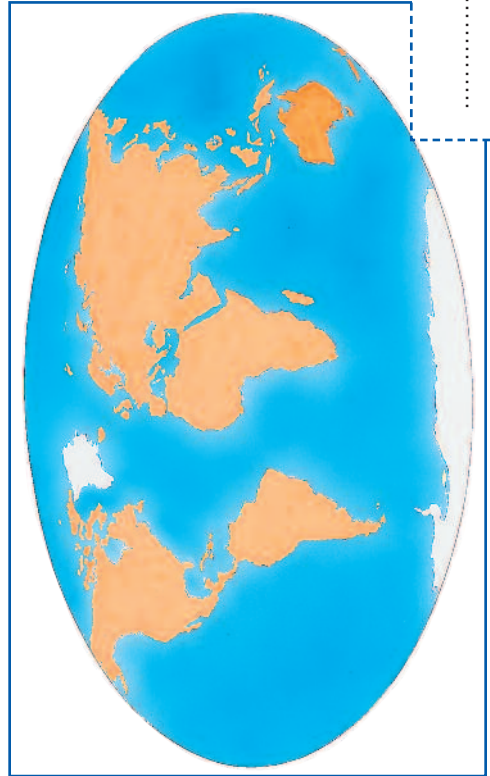
.....



.....



.....



.....

Nome Classe Data

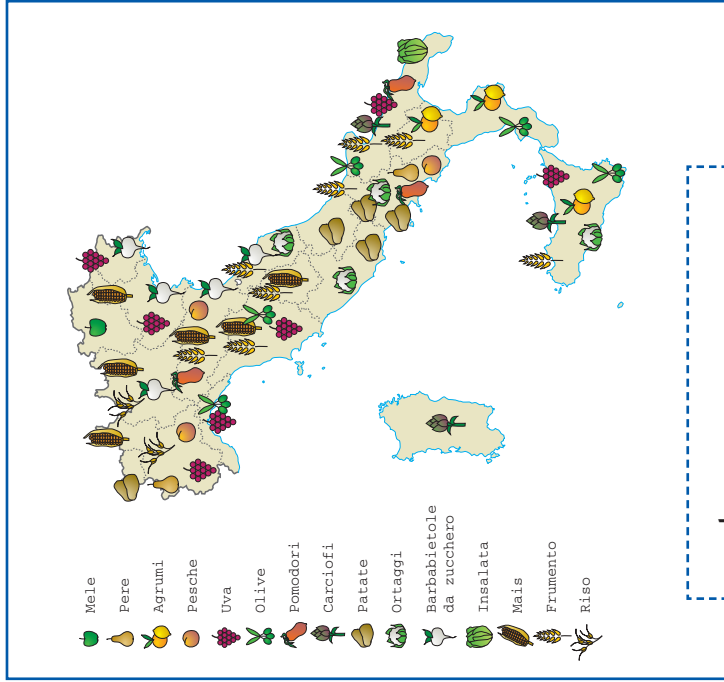
TANTE CARTE

- Leggi, osserva le immagini e scrivi che tipi di carte rappresentano.

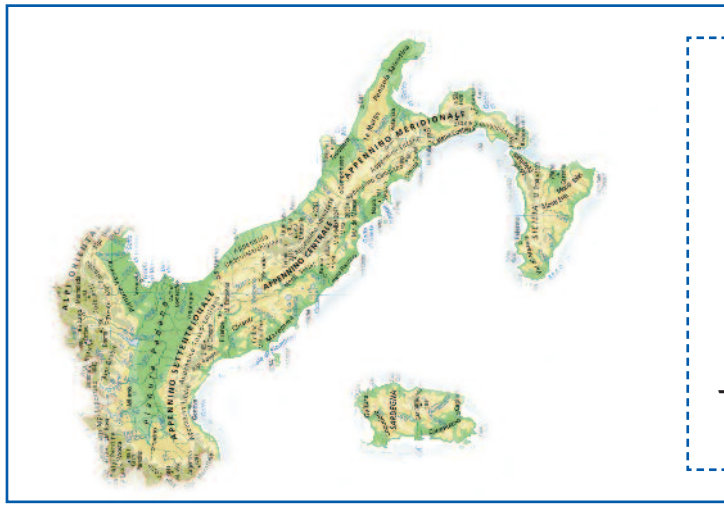
La carta fisica mostra gli aspetti fisici del territorio (monti, mari, fiumi, laghi ecc.).
 La carta politica mostra i confini, le città e i luoghi costruiti dall'uomo sul territorio.
 La carta tematica mostra un argomento (tema) sul territorio; per esempio dove sono le strade, i castelli, i ristoranti, la popolazione, i lavori, i boschi, i parchi ecc.



carta



carta



carta